


| L.p. | MIEJSCE ZDARZENIA | | | | | | | | | | | |
|------|-------------------|-------------|--------------------------------|-------|-----------------|-----------------------------|-------------------|----------------------|------------------------|-------------------|-----------------------|---|
| | Gmina | Miejscowość | Ulica | Droga | Trasa Patrolowa | Skrzyżowanie z ulicą, drogą | Obszar zabudowany | Obszar niezabudowany | Przejście dla pieszych | przejazd kolejowy | Sygnalizacja świetlna | Dopuszczalna prędkość w miejscu zdarzenia |
| | Styczeń | | | | | | Styczeń | | | | | |
| 1.1 | M | Radgoszcz | | GM | 6 | | 1 | | | | | 50 |
| 1.2 | K | Lubosz | | K24 | 1 | | | 1 | 1 | | | 40 |
| 1.3 | M | Międzychód | Sikorskiego | W182 | 5 | | 1 | | | | | 50 |
| 1.4 | K | Lubosz | | K24 | 1 | | | 1 | | | | 90 |
| 1.5 | S | Sieraków | Plac Powstańców Wielkopolskich | W133 | 6 | | 1 | | | | | 50 |
| 1.6 | M | Międzychód | Sikorskiego | W182 | 5 | | 1 | | | | | 50 |
| 1.7 | M | Przedlesie | | W160 | 3 | W199 | | 1 | | | | 50 |
| 1.8 | S | Sieraków | Poznańska | P1736 | 6 | | 1 | | | | | 40 |
| 1.9 | M | Kamionna | | K24 | 1 | | 1 | | | | | 50 |
| 1.10 | M | Skrzydłewo | | K24 | 1 | P1719 | | 1 | | | | 70 |
| 1.11 | M | Międzychód | Św. Jana Pawła II | P1719 | 5 | | 1 | | | | | 40 |
| 1.12 | M | Gorzyń | | K24 | 1 | | | 1 | | | | 90 |
| 1.13 | M | Międzychód | Poznańska | W160 | 5 | | 1 | | | | | 50 |
| 1.14 | S | Lutom | | P1739 | 6 | | | 1 | | | | 40 |
| 1.15 | M | Międzychód | Szeroka | GM | 5 | | 1 | | | | | 50 |
| 1.16 | K | Daleszynek | | K24 | 1 | | | 1 | | | | 90 |
| 1.17 | S | Sieraków | | GS | 6 | | 1 | | | | | 50 |
| 1.18 | K | Daleszynek | | K24 | 1 | | | 1 | | | | 90 |
| 1.19 | K | Orzeszkowo | | K24 | 1 | | | 1 | | | | 90 |
| 1.20 | S | Sieraków | Poznańska | P1736 | 6 | | 1 | | | | | 40 |
| 1.21 | M | Gorzyń | | K24 | 1 | | 1 | | | | | 50 |
| 1.22 | M | | | P1717 | 6 | | | 1 | | | | 90 |
| 1.23 | K | Mościejewo | | P1739 | 6 | | 1 | | | | | 50 |
| 1.24 | M | Wielowieś | | W160 | 3 | | 1 | | | | | 50 |

| | | | | | | | | | | | | | | | | | |
|-----------|-----------------------|-------------|--------------|-------|-------------|--|--|---|---|--|--|-------------|-----------|----------|----------|----------|--|
| 1.25 | S | | | P1739 | 6 | | | 1 | | | | | 90 | | | | |
| 1.26 | M | | | P1736 | 3 | | | 1 | | | | | 90 | | | | |
| | | | | | | | | | | | | | | | | | |
| | | | | | | | | | | | | | | | | | |
| | | | | | | | | | | | | | | | | | |
| | | | | | | | | | | | | | | | | | |
| | | | | | | | | | | | | | | | | | |
| | | | | | | | | | | | | | | | | | |
| | | | | | | | | | | | | | | | | | |
| | | | | | | | | | | | | | | | | | |
| | | | | | | | | | | | | | | | | | |
| | | | | | | | | | | | | | | | | | |
| | | | | | | | | | | | | | | | | | |
| | | | | | | | | | | | | | | | | | |
| | | | | | | | | | | | | | | | | | |
| | | | | | | | | | | | | | | | | | |
| | | | | | | | | | | | | | | | | | |
| | | | | | | | | | | | | | | | | | |
| | | | | | | | | | | | | | | | | | |
| | | | | | | | | | | | | | | | | | |
| 26 | SUMA KONTROLNA | | | | | | | | | | | 14 | 12 | 0 | 1 | 0 | |
| | | Luty | | | Luty | | | | | | | Luty | | | | | |
| 2.1 | S | Kaczin | | W182 | 2 | | | 1 | | | | | 50 | | | | |
| 2.2 | S | Grobia | | P1736 | 6 | | | | 1 | | | | 90 | | | | |
| 2.3 | M | Wielowieś | | W160 | 2 | | | 1 | | | | | 50 | | | | |
| 2.4 | M | Międzychód | Piłsudskiego | W160 | 5 | | | 1 | | | | | 50 | | | | |
| 2.5 | M | Międzychód | 17 Stycznia | W182 | 5 | | | 1 | | | | | 50 | | | | |

| | | | | | | | | | | | | | | |
|--|--|--|--|--|--|--|--|--|--|--|--|--|--|--|
| | | | | | | | | | | | | | | |
| | | | | | | | | | | | | | | |
| | | | | | | | | | | | | | | |
| | | | | | | | | | | | | | | |
| | | | | | | | | | | | | | | |
| | | | | | | | | | | | | | | |
| | | | | | | | | | | | | | | |
| | | | | | | | | | | | | | | |
| | | | | | | | | | | | | | | |
| | | | | | | | | | | | | | | |
| | | | | | | | | | | | | | | |
| | | | | | | | | | | | | | | |
| | | | | | | | | | | | | | | |
| | | | | | | | | | | | | | | |
| | | | | | | | | | | | | | | |
| | | | | | | | | | | | | | | |
| | | | | | | | | | | | | | | |
| | | | | | | | | | | | | | | |
| | | | | | | | | | | | | | | |
| | | | | | | | | | | | | | | |
| | | | | | | | | | | | | | | |
| | | | | | | | | | | | | | | |

| | | | | | | | | | | | | | | |
|-----------|-----------------------|------------|---------------|-------|---|---------------|----------|----------|----------|----------|----------|---|--|----|
| 17 | SUMA KONTROLNA | | | | | | 9 | 8 | 0 | 0 | 0 |  | | |
| | Marzec | | Marzec | | | Marzec | | | | | | | | |
| 3.1 | M | Międzychód | Rynek | GM | 5 | | 1 | | | | | | | 50 |
| 3.2 | M | Mierzyn | | W199 | 6 | | 1 | | | | | | | 50 |
| 3.3 | M | | | P1717 | 6 | | | 1 | | | | | | 90 |
| 3.4 | M | | | P1719 | 6 | | | 1 | | | | | | 90 |
| 3.5 | M | | | W160 | 3 | | | | | | | | | 90 |
| 3.6 | M | Międzychód | Ratajczaka | GM | 5 | | 1 | | | | | | | 50 |
| 3.7 | S | Sieraków | Wroniecka | W182 | 2 | | 1 | | | | | | | 50 |
| 3.8 | M | | | W182 | 2 | | | 1 | | | | | | 90 |
| 3.9 | M | | | W182 | 2 | P1721 | | 1 | | | | | | 90 |
| 3.10 | M | Międzychód | Sikorskiego | W182 | 5 | | 1 | | | | | | | 50 |
| 3.11 | M | Międzychód | Sikorskiego | W182 | 5 | | 1 | | | | | | | 50 |
| 3.12 | S | | | P1736 | 6 | | | 1 | | | | | | 90 |
| 3.13 | M | Międzychód | Piłsudskiego | W160 | 5 | | 1 | | | | | | | 50 |
| 3.14 | S | | | W182 | 2 | | | 1 | | | | | | 90 |
| 3.15 | S | Sieraków | Poznańska | W182 | 2 | | 1 | | | | | | | 50 |

| | | | | | | | | | | | |
|--|--|--|--|--|--|--|--|--|--|--|--|
| | | | | | | | | | | | |
| | | | | | | | | | | | |
| | | | | | | | | | | | |
| | | | | | | | | | | | |
| | | | | | | | | | | | |
| | | | | | | | | | | | |
| | | | | | | | | | | | |
| | | | | | | | | | | | |
| | | | | | | | | | | | |
| | | | | | | | | | | | |
| | | | | | | | | | | | |
| | | | | | | | | | | | |
| | | | | | | | | | | | |
| | | | | | | | | | | | |
| | | | | | | | | | | | |
| | | | | | | | | | | | |
| | | | | | | | | | | | |
| | | | | | | | | | | | |
| | | | | | | | | | | | |
| | | | | | | | | | | | |
| | | | | | | | | | | | |
| | | | | | | | | | | | |


| | | | | | | | | | | | | |
|-----------------|-----------------------|-----------------|--|--|--|-----------------|----------|----------|----------|----------|----------|----------------|
| 0 | SUMA KONTROLNA | | | | | | 0 | 0 | 0 | 0 | 0 | |
| Listopad | | Listopad | | | | Listopad | | | | | | Listopa |

| | | | | | | | | | | | | | | | | |
|----------|-----------------------|--|--|--|--|--|--|--|--|--|----------|----------|----------|----------|----------|---|
| | | | | | | | | | | | | | | | | |
| | | | | | | | | | | | | | | | | |
| | | | | | | | | | | | | | | | | |
| | | | | | | | | | | | | | | | | |
| | | | | | | | | | | | | | | | | |
| | | | | | | | | | | | | | | | | |
| | | | | | | | | | | | | | | | | |
| 0 | SUMA KONTROLNA | | | | | | | | | | 0 | 0 | 0 | 0 | 0 |  |

| | | | 2 | 0 | 0 | 4 | 0 | 0 | 0 | 0 | 3 | 0 | 0 | 0 | 0 | 1 | 5 | 6 | 2 | 0 | 1 | 0 | 2 | 0 | |
|-----------------|-------|--------------|---|---|---|---|---|---|---|---|---|---|---|---|---|---|---|---|---|---|---|---|---|---|--|
| Kwiecień | | | | | | | | | | | | | | | | | | | | | | | | | |
| 2018/04/02 | 21\22 | poniedziałek | | | | | | | | | 1 | | | | | | | | | | | | | | |
| 2018/04/05 | 11\12 | czwartek | | | | | | | | | | | | | | 1 | | | 1 | | | | | | |
| 2018/04/06 | 10\11 | piątek | | | | | | | | | | | | | | | | | | | | | | | |
| 2018/04/07 | 11\12 | sobota | | | | | | | 1 | | | | | | 1 | 1 | | | | | | | | | |
| 2018/04/06 | 14\15 | piątek | | | | | | | | | | | | | | 1 | | | | | | 1 | | | |
| 2018/04/09 | 15\16 | poniedziałek | | | | | | | | | | | | | | 1 | | | | | | | | | |
| 2018/04/14 | 12\13 | sobota | | | | | | | | | | | | | | | | 1 | | | | | | | |
| 2018/04/16 | 10\11 | poniedziałek | 1 | | | | | | | | | | | | | | 1 | | | | | | | 1 | |
| 2018/04/13 | 20\21 | piątek | | | | | | | | 1 | | | | | | | | | | | | | | | |
| 2018/04/17 | 01\02 | wtorek | 1 | | | | | | | | | | | | | | | 1 | | | | | | | |
| 2018/04/19 | 11\12 | czwartek | | | | | | | | | | | | | | | | | | | | | 1 | | |
| 2018/04/19 | 21\22 | czwartek | | | | | | | 1 | | | | | | 1 | | 1 | | 1 | | | | | | |
| 2018/04/22 | 20\21 | niedziela | | | | | | | 1 | | | | | | 1 | | | | 1 | | | | | | |
| 2018/04/12 | 13\14 | czwartek | | | | | | | | | | | | | | | | 1 | | | | | 1 | | |
| 2018/04/24 | 15\16 | wtorek | 1 | | | | | | | | | | | | | 1 | | | | | 1 | | | | |
| 2018/04/25 | 16\17 | środa | | | | | | | | | | | | | | | | 2 | | | | | | 2 | |
| 2018/04/27 | 7\8 | piątek | | | | | | | 1 | | | | | | | 1 | | | | | | | | | |
| 2018/04/27 | 12\13 | piątek | | | | | | | 1 | | | | | | | | | 1 | | | | | | | |
| 2018/04/28 | 13\14 | sobota | | | | | | | 1 | | | | | | 1 | | 1 | | | | | | | | |
| 2018/04/28 | 15\16 | sobota | | | | | | | | | | | | | | 1 | | | | | | | | | |
| 2018/04/28 | 13\14 | sobota | | | | | | 1 | | | | | | 1 | | 1 | | | | | | 1 | | | |
| 2018/04/30 | 9\10 | poniedziałek | | | | | | | | | | | | | | | | 2 | | | | | | 2 | |
| 2018/04/28 | 23\24 | sobota | | | | | | | 1 | | | | | | 1 | 1 | | | 1 | | | | | | |

| | | | | | | | | | | | | | | | | | | | | | | | | |
|-------------------|-------|--------------|-------------|--|--|--|---|-----------------|---|--|--|--|--|--|---|--|---|---|---|--|--|--|---|--|
| 3 0 0 0 0 0 0 0 1 | | | 2 0 0 0 1 5 | | | | | 3 3 1 1 4 0 5 0 | | | | | | | | | | | | | | | | |
| 2018\05\02 | 12\13 | środa | | | | | | | | | | | | | 1 | | | | 1 | | | | | |
| 2018\05\04 | 11\12 | piątek | | | | | | | | | | | | | 1 | | | 1 | | | | | | |
| 2018\05\04 | 16\17 | piątek | | | | | | | | | | | | | 1 | | | | | | | | | |
| 2018\05\05 | 21\22 | sobota | | | | | | | 1 | | | | | | | | | | | | | | | |
| 2018\05\07 | 2\3 | poniedziałek | | | | | 2 | | | | | | | | | | 1 | | | | | | 1 | |

| | | | | | | | | | | | | | | | | | | | | | | | | |
|-----------------|-------|--------------|---|---|---|---|---|---|---|---|---|---|---|---|---|---|---|---|---|---|---|---|---|---|
| | | | 0 | 0 | 0 | 0 | 1 | 3 | 1 | 1 | 2 | 0 | 0 | 1 | 0 | 3 | 2 | 5 | 6 | 0 | 1 | 1 | 2 | 0 |
| Czerwiec | | | | | | | | | | | | | | | | | | | | | | | | |
| 2018\06\01 | 10\11 | piątek | | | | 1 | | | | | | | | | | 1 | | | | 1 | | | | |
| 2018\06\01 | 12\13 | piątek | | | | | | | | | | | | | | 1 | | | | | | | | |
| 2018\06\02 | 10\11 | sobota | | | | | | | | | | | | | | 1 | | 1 | | | | | | |
| 2018\06\04 | 10\11 | poniedziałek | | | | | | | | | | | | | | 1 | | | | | | | | |
| 2018\06\07 | 20\21 | czwartek | | | | | | | | | | | | | | 1 | | | | | | | | |
| 2018\06\08 | 17\18 | piątek | | | | | | | | | | | | | | 1 | | | | | | | | |
| 2018\06\08 | 20\21 | piątek | | | | | | | | | | | | | | 1 | | | | | 1 | | | |
| 2018\06\12 | 15\16 | wtorek | | | | | | | | | | | | | | 1 | | | | | | | | |
| 2018\06\12 | 19\20 | wtorek | | | | | | 1 | | | | | | | | 1 | 1 | | 1 | | | | | |
| 2018\06\16 | 16\17 | sobota | | | | | | | | 1 | | | | | | 1 | | | | | | | | |
| 2018\06\17 | 17\18 | niedziela | | | | | | | 1 | | | | | | | 1 | | | 1 | | | | | |











1

1

1

1

1

1

1

1

1

1

1

1

1

1

1

1













| WYPADEK | OFIARY ŚMIERT. | | RANNI | | ROZSTRZYGNIĘCIE | | | | DZIAŁANIE ALKOHOLU | | DZIAŁANIE INNEGO ŚRODKA | | WYPADEK w rozumieniu KK |
|---------|----------------|--------|--------|-------|-----------------|--------------------|--------------|-----------|--------------------|--------------|-------------------------|--------------|-------------------------|
| | na miejscu | 30 dni | ciężko | lekko | dochodzenie | wniosek o ukaranie | mandat karny | pouczenie | Sprawca | Pokrzywdzony | Sprawca | Pokrzywdzony | |
| | | | | | | | 1 | | | | | | |
| | | | | | | | 1 | | | | | | |
| | | | | | | | 1 | | | | | | |
| | | | | | | | 1 | | | | | | |
| | | | | | | | 1 | | | | | | |
| | | | | | | | 1 | | | | | | |
| 1 | | | 1 | | 1 | | | | | | | | |
| | | | | | | | 1 | | | | | | |
| | | | | | | | | 1 | | | | | |
| | | | | | | 1 | | | | | | | |
| | | | | | | | 1 | | | | | | |
| | | | | | | | | 1 | | | | | |
| 1 | | | | 1 | | | | 1 | | | | | |
| | | | | | | | 1 | | | | | | |
| | | | | | | | 1 | | | | | | |
| | | | | | | | 1 | | | | | | |
| | | | | | | | | 1 | | | | | |
| | | | | | | | | 1 | | | | | |
| | | | | | | | | 1 | | | | | |
| | | | | | | | | 1 | | | | | |
| | | | | | | | | 1 | | | | | |
| | | | | | | | | 1 | | | | | |
| | | | | | | | | 1 | | | | | |

+PJ "F"

zwierzę leśne
zwierzę leśne

dziura, wybój

| | | | | | | | | | | | | | |
|---|--|--|---|---|---|---|---|---|--|--|--|--|---|
| | | | | | 1 | | | 1 | | | | | |
| | | | | | | | 1 | | | | | | |
| | | | | | | | 1 | | | | | | |
| | | | | | | 1 | | | | | | | |
| 1 | | | 1 | 1 | 1 | | 1 | | | | | | 1 |
| | | | | | | | 1 | | | | | | |
| | | | | | | | 1 | | | | | | |
| | | | | | | | 1 | | | | | | |
| | | | | | | 1 | | | | | | | |
| | | | | | | | | | | | | | |
| | | | | | | | | | | | | | |
| | | | | | | | | | | | | | |
| | | | | | | | | | | | | | |
| | | | | | | | | | | | | | |
| | | | | | | | | | | | | | |
| | | | | | | | | | | | | | |
| | | | | | | | | | | | | | |
| | | | | | | | | | | | | | |
| | | | | | | | | | | | | | |
| | | | | | | | | | | | | | |
| | | | | | | | | | | | | | |
| | | | | | | | | | | | | | |
| | | | | | | | | | | | | | |
| | | | | | | | | | | | | | |
| | | | | | | | | | | | | | |
| | | | | | | | | | | | | | |
| | | | | | | | | | | | | | |
| | | | | | | | | | | | | | |
| | | | | | | | | | | | | | |

brak uprawnień

na zakazie

drzewo

drzewo

zwierzę leśne

| | | | | | | | | | | | | | | |
|----------|----------|----------|----------|----------|----------|----------|-----------|----------|----------|----------|----------|----------|----------|----------|
| | | | | | | | | | | | | | | |
| | | | | | | | | | | | | | | |
| | | | | | | | | | | | | | | |
| | | | | | | | | | | | | | | |
| | | | | | | | | | | | | | | |
| | | | | | | | | | | | | | | |
| | | | | | | | | | | | | | | |
| | | | | | | | | | | | | | | |
| 1 | 0 | 0 | 1 | 1 | 2 | 2 | 12 | 0 | 1 | 0 | 0 | 0 | 0 | 1 |
| | | | | | | | | | | | | | | |
| | | | | | | | 1 | | | | | | | |
| | | | | | | | 1 | | | | | | | |
| | | | | | | | 1 | | | | | | | |
| | | | | | | | 1 | | | | | | | |
| 1 | | | 1 | | 1 | | 1 | | | | | | | 1 |
| | | | | | | | 1 | | | | | | | |
| | | | | | | | 1 | | | | | | | |
| | | | | | | | 1 | | | | | | | |
| | | | | | | 1 | | | | | | | | |
| | | | | | | | 1 | | | | | | | |
| | | | | | | | 1 | | | | | | | |
| | | | | | | | | 2 | | | | | | |
| | | | | | | | 1 | | | | | | | |

pies
sarna

+PJ "F"

UKR
STILO

LUSTERKA

| | | | | | | | | | | | | | |
|--|--|--|--|--|--|---|---|--|--|--|--|--|--|
| | | | | | | | 1 | | | | | | |
| | | | | | | | 1 | | | | | | |
| | | | | | | | 1 | | | | | | |
| | | | | | | 1 | | | | | | | |
| | | | | | | | | | | | | | |
| | | | | | | | | | | | | | |
| | | | | | | | | | | | | | |
| | | | | | | | | | | | | | |
| | | | | | | | | | | | | | |
| | | | | | | | | | | | | | |
| | | | | | | | | | | | | | |
| | | | | | | | | | | | | | |
| | | | | | | | | | | | | | |
| | | | | | | | | | | | | | |
| | | | | | | | | | | | | | |
| | | | | | | | | | | | | | |
| | | | | | | | | | | | | | |
| | | | | | | | | | | | | | |
| | | | | | | | | | | | | | |
| | | | | | | | | | | | | | |
| | | | | | | | | | | | | | |
| | | | | | | | | | | | | | |
| | | | | | | | | | | | | | |
| | | | | | | | | | | | | | |
| | | | | | | | | | | | | | |
| | | | | | | | | | | | | | |
| | | | | | | | | | | | | | |
| | | | | | | | | | | | | | |
| | | | | | | | | | | | | | |
| | | | | | | | | | | | | | |
| | | | | | | | | | | | | | |

ZWIERZĘ LEŚNE

| | | | | | | | | | | | | | |
|--|--|--|--|--|---|---|--|---|---|--|--|--|--|
| | | | | | | 1 | | | | | | | |
| | | | | | | 1 | | | | | | | |
| | | | | | | 1 | | | | | | | |
| | | | | | | 1 | | | | | | | |
| | | | | | | 1 | | | | | | | |
| | | | | | | | | | | | | | |
| | | | | | 1 | | | 1 | | | | | |
| | | | | | | 1 | | | | | | | |
| | | | | | | 1 | | | | | | | |
| | | | | | | 1 | | | | | | | |
| | | | | | 1 | | | | | | | | |
| | | | | | | 1 | | | | | | | |
| | | | | | | 1 | | | | | | | |
| | | | | | | 1 | | | 1 | | | | |
| | | | | | | 1 | | | | | | | |
| | | | | | 1 | | | | | | | | |
| | | | | | | 1 | | | | | | | |
| | | | | | | 1 | | | | | | | |
| | | | | | | 2 | | | | | | | |
| | | | | | | | | | | | | | |
| | | | | | | | | | | | | | |
| | | | | | | | | | | | | | |
| | | | | | | | | | | | | | |
| | | | | | | | | | | | | | |
| | | | | | | | | | | | | | |
| | | | | | | | | | | | | | |
| | | | | | | | | | | | | | |
| | | | | | | | | | | | | | |
| | | | | | | | | | | | | | |
| | | | | | | | | | | | | | |
| | | | | | | | | | | | | | |
| | | | | | | | | | | | | | |
| | | | | | | | | | | | | | |
| | | | | | | | | | | | | | |
| | | | | | | | | | | | | | |
| | | | | | | | | | | | | | |
| | | | | | | | | | | | | | |
| | | | | | | | | | | | | | |
| | | | | | | | | | | | | | |

dziki pies

zawał serca

| | | | | | | | | | | | | | |
|----------|----------|----------|----------|----------|----------|----------|-----------|----------|----------|----------|----------|----------|----------|
| | | | | | | | | | | | | | |
| | | | | | | | | | | | | | |
| | | | | | | | | | | | | | |
| | | | | | | | | | | | | | |
| | | | | | | | | | | | | | |
| | | | | | | | | | | | | | |
| | | | | | | | | | | | | | |
| | | | | | | | | | | | | | |
| | | | | | | | | | | | | | |
| | | | | | | | | | | | | | |
| | | | | | | | | | | | | | |
| | | | | | | | | | | | | | |
| | | | | | | | | | | | | | |
| | | | | | | | | | | | | | |
| | | | | | | | | | | | | | |
| | | | | | | | | | | | | | |
| | | | | | | | | | | | | | |
| | | | | | | | | | | | | | |
| | | | | | | | | | | | | | |
| | | | | | | | | | | | | | |
| | | | | | | | | | | | | | |
| 1 | 0 | 0 | 2 | 0 | 2 | 3 | 18 | 2 | 1 | 0 | 0 | 0 | 1 |
| | | | | | | | | | | | | | |
| | | | 1 | | | 1 | | | | | | | |
| | | | | | | | 1 | | | | | | |
| | | | | | | 1 | | | | | | | |
| | | | | | 1 | | | | | | | | |
| | | | | | | 1 | | | | | | | |
| | | | | | | | 1 | | | | | | |
| | | | | | | | | 1 | | | | | |
| | | | | | | | | | | | | | |
| | | | | | | | | | | | | | |
| | | | | | | | | | | | | | |
| | | | | | | | 1 | | | | | | |

Nietrzeźwy kierujący

n/n

+94KW

| | | | | | | | | | | | | |
|---|--|---|--|--|---|--|---|--|--|--|--|--|
| 1 | | 1 | | | 1 | | 1 | | | | | |
| | | | | | 1 | | | | | | | |
| | | | | | 1 | | | | | | | |
| | | | | | 1 | | | | | | | |
| | | | | | | | | | | | | |
| | | | | | | | | | | | | |
| | | | | | | | | | | | | |
| | | | | | | | | | | | | |
| | | | | | | | | | | | | |
| | | | | | | | | | | | | |
| | | | | | | | | | | | | |
| | | | | | | | | | | | | |
| | | | | | | | | | | | | |
| | | | | | | | | | | | | |
| | | | | | | | | | | | | |
| | | | | | | | | | | | | |
| | | | | | | | | | | | | |
| | | | | | | | | | | | | |
| | | | | | | | | | | | | |
| | | | | | | | | | | | | |
| | | | | | | | | | | | | |
| | | | | | | | | | | | | |
| | | | | | | | | | | | | |
| | | | | | | | | | | | | |
| | | | | | | | | | | | | |
| | | | | | | | | | | | | |


+178aKK
























| |
|--|
| |
| |
| |
| |
| |
| |
| |
| |
| |
| |
| |
| |
| |
| |
| |
| |
| |
| |



A N A L I Z A
ZAGROŻENIA NA DROGACH POWIATU MIĘDZYCHODZKIEGO
 MAJ 2018

I. DYNAMIKA ZAISTNIAŁYCH ZDARZEŃ

W analizowanym okresie w porównaniu do roku ubiegłego, odnotowano spadek zagrożenia w ruchu drogowym, stwierdzając ogółem w 2018 - **26** a w 2017 - **32** zdarzeń

Odnotowano także spadek zagrożenia ogółem w porównaniu do średniej z trzech ostatnich lat o **1,6666666667** zdarzeń.

Ofiary śmiertelne - **0** co daje:

> spadek w por. do roku ubiegłego o **-1** i dynamikę - **0,00** %

> spadek w por. do średniej z 3 ostatnich lat o **-0,33** i dynamikę - **0,00** %

Wypadki - **1** co daje wzrost:

> w porównaniu do roku ubiegłego o **-2** i dynamikę - **33,33** %

> w porównaniu do średniej z 3 ostatnich lat o **0,00** i dynamikę - **100,00** %

Kolizje - **25** co daje wzrost:

> w porównaniu do roku ubiegłego o **-4** i dynamikę - **86,21** %

> w porównaniu do średniej z 3 ostatnich lat o **1,67** i dynamikę - **107,14** %

Tabela nr 1 - dynamika zdarzeń drogowych na terenie powiatu międzychodzkiego

| | 2015 | 2016 | 2017 | 2018 | średnia z 3 lat | dynamika do roku ubiegłego | dynamika do średniej |
|---|------|------|------|------|-----------------|----------------------------|----------------------|
| zdarzenia ogółem | 21 | 20 | 32 | 26 | 24,33 | 81,25 | 106,85 |
| ofiary śmiertelne | 0 | 0 | 1 | 0 | 0,33 | 0,00 | 0,00 |
| wypadki | 0 | 0 | 3 | 1 | 1,00 | 33,33 | 100,00 |
| kolizje | 21 | 20 | 29 | 25 | 23,33 | 86,21 | 107,14 |
| Wypadki w rozumieniu kodeksu karnego | | | | | - | 1 | |

II. ZAGROŻENIE WG MIEJSCA

1. Zagrożenie w poszczególnych gminach powiatu międzychodzkiego

Tabela nr 2 - zagrożenie w ruchu drogowym w poszczególnych gminach

| Gmin | Nr drogi | ogółem zdarzenia | wypadki | kolizje | ofiary śmiertelne ogółem | ofiary śmiertelne na miejscu | ofiary śmiertelne do 30 dni |
|-------------------|----------|------------------|----------|-----------|--------------------------|------------------------------|-----------------------------|
| Międzychód | GM | 4 | 0 | 4 | 0 | 0 | 0 |
| | K24 | 1 | 0 | 1 | 0 | 0 | 0 |
| | P1716 | 0 | 0 | 0 | 0 | 0 | 0 |
| | P1717 | 0 | 0 | 0 | 0 | 0 | 0 |
| | P1718 | 0 | 0 | 0 | 0 | 0 | 0 |
| | P1719 | 1 | 0 | 1 | 0 | 0 | 0 |
| | P1720 | 1 | 0 | 1 | 0 | 0 | 0 |
| | P1721 | 0 | 0 | 0 | 0 | 0 | 0 |
| | P1722 | 0 | 0 | 0 | 0 | 0 | 0 |
| | P1726 | 0 | 0 | 0 | 0 | 0 | 0 |
| | P1727 | 0 | 0 | 0 | 0 | 0 | 0 |
| | W160 | 5 | 0 | 5 | 0 | 0 | 0 |
| | W182 | 1 | 0 | 1 | 0 | 0 | 0 |
| | W186 | 0 | 0 | 0 | 0 | 0 | 0 |
| | W195 | 0 | 0 | 0 | 0 | 0 | 0 |
| W198 | 1 | 0 | 1 | 0 | 0 | 0 | |
| Łącznie | | 14 | 0 | 14 | 0 | 0 | 0 |
| Sieraków | GS | 2 | 0 | 2 | 0 | 0 | 0 |
| | P1734 | 0 | 0 | 0 | 0 | 0 | 0 |
| | P1736 | 2 | 0 | 2 | 0 | 0 | 0 |
| | P1737 | 0 | 0 | 0 | 0 | 0 | 0 |
| | P1739 | 0 | 0 | 0 | 0 | 0 | 0 |
| | P1743 | 0 | 0 | 0 | 0 | 0 | 0 |
| | W133 | 0 | 0 | 0 | 0 | 0 | 0 |
| | W160 | 0 | 0 | 0 | 0 | 0 | 0 |
| W182 | 1 | 0 | 1 | 0 | 0 | 0 | |
| Łącznie | | 5 | 0 | 5 | 0 | 0 | 0 |
| Kwilez | GK | 0 | 0 | 0 | 0 | 0 | 0 |
| | K24 | 2 | 0 | 2 | 0 | 0 | 0 |
| | P1734 | 1 | 0 | 1 | 0 | 0 | 0 |
| | P1739 | 0 | 0 | 0 | 0 | 0 | 0 |
| | W186 | 0 | 0 | 0 | 0 | 0 | 0 |
| Łącznie | | 3 | 0 | 3 | 0 | 0 | 0 |
| Chrzypsko Wielkie | GC | 0 | 0 | 0 | 0 | 0 | 0 |
| | P1744 | 0 | 0 | 0 | 0 | 0 | 0 |
| | P1745 | 0 | 0 | 0 | 0 | 0 | 0 |
| | P1746 | 0 | 0 | 0 | 0 | 0 | 0 |
| | W133 | 2 | 0 | 2 | 0 | 0 | 0 |
| | W186 | 0 | 0 | 0 | 0 | 0 | 0 |
| Łącznie | | 2 | 0 | 2 | 0 | 0 | 0 |

2. Zagrożenie na wyznaczonych trasach patrolowych

Na terenie powiatu dla potrzeb dyslokacji służb ruchu drogowego zostało wyznaczonych 6 tras patrolowych. Zagrożenie na poszczególnych trasach przedstawia poniższa tabela. Najbardziej zagrożonymi trasami są kolejno trasa nr 5, trasa nr 2, trasa nr 1. Trasa nr 6 jest najdłuższą trasą, obejmującą swoim zasięgiem znaczne odcinki pozostałych tras, dlatego zagrożenie na tej trasie wydaje się być największe.

Tabela nr 3 - zagrożenie na wyznaczonych trasach patrolowych

| | TRASY PATROLOWE | ogółem zdarzenia | wypadki | kolizje | ofiary śmiertelne ogółem | ofiary śmiertelne na miejscu | ofiary śmiertelne do 30 dni |
|---|--|------------------|---------|---------|--------------------------|------------------------------|-----------------------------|
| 1 | K24 | 3 | 0 | 3 | 0 | 0 | 0 |
| 2 | W160 | 3 | 0 | 3 | 0 | 0 | 0 |
| 3 | W182 | 1 | 0 | 1 | 0 | 0 | 0 |
| 4 | W186 | 0 | 0 | 0 | 0 | 0 | 0 |
| 5 | Międzychód, Bielsko | 9 | 0 | 9 | 0 | 0 | 0 |
| 6 | Bielsko, Sieraków, Sośnica, Kwilez, Gorzyń, Międzychód | 10 | 1 | 9 | 0 | 0 | 0 |

3. Zagrożenie w obszarze zabudowanym poszczególnych miejscowości powiatu międzychodzkiego

Tabela nr 4 - zagrożenie w poszczególnych miejscowościach - obszarach zabudowanych

| OBSZAR ZABUDOWANY POSZCZEGÓLNYCH MIEJSCOWOŚCI | ogółem zdarzenia | wypadki | kolizje | ofiary śmiertelne ogółem | ofiary śmiertelne na miejscu | ofiary śmiertelne do 30 dni |
|--|---------------------|---------|---------|-----------------------------|------------------------------------|-----------------------------------|
| Białcz | 0 | 0 | 0 | 0 | 0 | 0 |
| Białkosz | 0 | 0 | 0 | 0 | 0 | 0 |
| Białkoszek | 0 | 0 | 0 | 0 | 0 | 0 |
| Białkoszyce | 0 | 0 | 0 | 0 | 0 | 0 |
| Bielsko | 0 | 0 | 0 | 0 | 0 | 0 |
| Bucharzewo | 0 | 0 | 0 | 0 | 0 | 0 |
| Charcice | 0 | 0 | 0 | 0 | 0 | 0 |
| Chorzepowo | 0 | 0 | 0 | 0 | 0 | 0 |
| Chrzypsko Małe | 0 | 0 | 0 | 0 | 0 | 0 |
| Chrzypsko Wielkie | 1 | 0 | 1 | 0 | 0 | 0 |
| Chudobczyce | 0 | 0 | 0 | 0 | 0 | 0 |
| Dzięcielina | 0 | 0 | 0 | 0 | 0 | 0 |
| Dąbrowa Stara | 0 | 0 | 0 | 0 | 0 | 0 |
| Dormowo | 0 | 0 | 0 | 0 | 0 | 0 |
| Głażewo | 0 | 0 | 0 | 0 | 0 | 0 |
| Gorzyń | 1 | 0 | 1 | 0 | 0 | 0 |
| Góra | 0 | 0 | 0 | 0 | 0 | 0 |
| Gralewo | 0 | 0 | 0 | 0 | 0 | 0 |
| Grobia | 0 | 0 | 0 | 0 | 0 | 0 |
| Izdebno | 0 | 0 | 0 | 0 | 0 | 0 |
| Jabłonowo | 0 | 0 | 0 | 0 | 0 | 0 |
| Kaczlin | 0 | 0 | 0 | 0 | 0 | 0 |
| Kamionna | 0 | 0 | 0 | 0 | 0 | 0 |
| Kaplin | 0 | 0 | 0 | 0 | 0 | 0 |
| Kłosowice | 0 | 0 | 0 | 0 | 0 | 0 |
| Krzyżkówko | 0 | 0 | 0 | 0 | 0 | 0 |
| Kurnatowice | 0 | 0 | 0 | 0 | 0 | 0 |
| Kwilcz | 1 | 0 | 1 | 0 | 0 | 0 |
| Leśnik | 0 | 0 | 0 | 0 | 0 | 0 |
| Lewice | 0 | 0 | 0 | 0 | 0 | 0 |
| Lubosz | 0 | 0 | 0 | 0 | 0 | 0 |
| Lutom | 0 | 0 | 0 | 0 | 0 | 0 |
| Lutomek | 0 | 0 | 0 | 0 | 0 | 0 |
| Ławica | 0 | 0 | 0 | 0 | 0 | 0 |
| Łężce | 0 | 0 | 0 | 0 | 0 | 0 |
| Łowyń | 0 | 0 | 0 | 0 | 0 | 0 |
| Mechnacz | 0 | 0 | 0 | 0 | 0 | 0 |
| Mierzyn | 0 | 0 | 0 | 0 | 0 | 0 |
| Międzychód | 8 | 0 | 8 | 0 | 0 | 0 |
| Miłostowo | 0 | 0 | 0 | 0 | 0 | 0 |
| Mnichy | 0 | 0 | 0 | 0 | 0 | 0 |
| Mokrzec | 0 | 0 | 0 | 0 | 0 | 0 |
| Muchocin | 0 | 0 | 0 | 0 | 0 | 0 |
| Mylin | 0 | 0 | 0 | 0 | 0 | 0 |
| Nowa Dąbrowa | 0 | 0 | 0 | 0 | 0 | 0 |
| Orle Wielkie | 0 | 0 | 0 | 0 | 0 | 0 |
| Orzeszkowo | 0 | 0 | 0 | 0 | 0 | 0 |
| Prusim | 0 | 0 | 0 | 0 | 0 | 0 |
| Przedlesie | 0 | 0 | 0 | 0 | 0 | 0 |
| Radgoszcz | 0 | 0 | 0 | 0 | 0 | 0 |
| Ryżyn | 1 | 0 | 1 | 0 | 0 | 0 |
| Sieraków | 3 | 0 | 3 | 0 | 0 | 0 |
| Śrem | 0 | 0 | 0 | 0 | 0 | 0 |
| Śródka | 0 | 0 | 0 | 0 | 0 | 0 |
| Tuczepy | 0 | 0 | 0 | 0 | 0 | 0 |
| Wielowieś | 1 | 0 | 1 | 0 | 0 | 0 |
| Wituchowo | 0 | 0 | 0 | 0 | 0 | 0 |
| Zamyślin | 0 | 0 | 0 | 0 | 0 | 0 |
| Zatom Nowy | 0 | 0 | 0 | 0 | 0 | 0 |
| Zatom Stary | 0 | 0 | 0 | 0 | 0 | 0 |

Ogółem w obszarze zabudowanym zaistniało **16** zdarzeń, co stanowi **61,54** %
W obszarze niezabudowanym zaistniało **10** zdarzeń, co stanowi **38,46** %

wszystkich zdarzeń zaistniałych w powiecie międzychodzkiem.

4. Zagrożenie na poszczególnych drogach powiatu międzychodzkiego

Tabela nr 5 - zagrożenie na poszczególnych drogach powiatu międzychodzkiego

| Numer oraz przebieg trasy | | ogółem zdarzenia | wypadki | kolizje | ofiary śmiertelne ogółem | ofiary śmiertelne na miejscu | ofiary śmiertelne do 30 dni |
|---------------------------|-------------------------------------|------------------|---------|---------|--------------------------|------------------------------|-----------------------------|
| K24 | Sterki - Karolewice | 3 | 0 | 3 | 0 | 0 | 0 |
| W133 | Jeziorno-Sieraków-Chrzypsko | 2 | 0 | 2 | 0 | 0 | 0 |
| W150 | Sieraków - Bucharzewo | 0 | 0 | 0 | 0 | 0 | 0 |
| W160 | Sowia Góra - Lewice | 5 | 0 | 5 | 0 | 0 | 0 |
| W182 | Międzychód-Sieraków-Izdebno | 2 | 0 | 2 | 0 | 0 | 0 |
| W198 | Radgoszcz - Sieraków | 1 | 0 | 1 | 0 | 0 | 0 |
| W199 | Międzychód - Mierzyn | 0 | 0 | 0 | 0 | 0 | 0 |
| W195 | W182 - Zatom Stary | 0 | 0 | 0 | 0 | 0 | 0 |
| W186 | Kwilcz-Chrzypsko-Strzyżmin | 0 | 0 | 0 | 0 | 0 | 0 |
| P1716 | Mierzyn - Piłka | 0 | 0 | 0 | 0 | 0 | 0 |
| P1717 | Międzychód - Muchocin | 0 | 0 | 0 | 0 | 0 | 0 |
| P1718 | Międzychód - Gorzycko | 0 | 0 | 0 | 0 | 0 | 0 |
| P1719 | Międzychód-Dzięcielina-Skrzydł. | 1 | 0 | 1 | 0 | 0 | 0 |
| P1720 | Międzychód, ul. Strzelecka | 1 | 0 | 1 | 0 | 0 | 0 |
| P1721 | Bielsko - Kamionna | 0 | 0 | 0 | 0 | 0 | 0 |
| P1722 | Kamionna-Mnichy-Tuczepy-Krzyżkówko | 0 | 0 | 0 | 0 | 0 | 0 |
| P1723 | Zatom Nowy - Puszcza | 0 | 0 | 0 | 0 | 0 | 0 |
| P1724 | W160-Dormowo-Świechocin | 0 | 0 | 0 | 0 | 0 | 0 |
| P1725 | Głażewo - Dormowo - Stoki | 0 | 0 | 0 | 0 | 0 | 0 |
| P1726 | Głażewo-Gralewo-Minichy-K24 | 0 | 0 | 0 | 0 | 0 | 0 |
| P1727 | Łowyń - Świechocin | 0 | 0 | 0 | 0 | 0 | 0 |
| P1732 | W182 - Ławica - Prusim - K24 | 0 | 0 | 0 | 0 | 0 | 0 |
| P1733 | Prusim - Kurmatowice - W186 | 0 | 0 | 0 | 0 | 0 | 0 |
| P1734 | Kwilcz-Kurmatowice-Góra-Sieraków | 1 | 1 | 0 | 0 | 0 | 0 |
| P1735 | Kwilcz - Krzyżkówko | 2 | 0 | 2 | 0 | 0 | 0 |
| P1736 | Sośnia - Sieraków | 2 | 0 | 2 | 0 | 0 | 0 |
| P1737 | Sośnia - Góra | 0 | 0 | 0 | 0 | 0 | 0 |
| P1738 | Lutomek - Grobia - Sieraków | 0 | 0 | 0 | 0 | 0 | 0 |
| P1739 | Sieraków-Lutomek-Lubosz-Chudobczyce | 0 | 0 | 0 | 0 | 0 | 0 |
| P1740 | K24-Wituchowo-Kopanina | 0 | 0 | 0 | 0 | 0 | 0 |
| P1741 | Lubosz-Choczewo-Karolewice | 0 | 0 | 0 | 0 | 0 | 0 |
| P1742 | Lutom - Ryżyn - Kacziń | 0 | 0 | 0 | 0 | 0 | 0 |
| P1743 | Ryżyn - Izdebno | 0 | 0 | 0 | 0 | 0 | 0 |
| P1744 | Chrzypsko - Izdebno | 0 | 0 | 0 | 0 | 0 | 0 |
| P1745 | Łęczeczki-Białokosz-Pniewy | 0 | 0 | 0 | 0 | 0 | 0 |
| P1746 | Kikowo-Chrzypsko MI-Sródka-W182 | 0 | 0 | 0 | 0 | 0 | 0 |
| P1747 | Strzyżmin-Orle-Nojewo | 0 | 0 | 0 | 0 | 0 | 0 |
| P1749 | Białokosz-Gnuszyn-kier.Nojewo | 0 | 0 | 0 | 0 | 0 | 0 |
| GM | Droga Gminna Międzychód | 4 | 0 | 4 | 0 | 0 | 0 |
| GS | Droga Gminna Sieraków | 2 | 0 | 2 | 0 | 0 | 0 |
| GK | Droga Gminna Kwilcz | 0 | 0 | 0 | 0 | 0 | 0 |
| GC | Droga Gminna Chrzypsko | 0 | 0 | 0 | 0 | 0 | 0 |

5. Najbardziej zagrożone ulice w największych miejscowościach powiatu międzychodzkiego

Tabela nr 6 - Najbardziej zagrożone ulice Międzychodu

| Nazwy ulic | ogółem zdarzenia | wypadki | kolizje | ofiary śmiertelne ogółem | ofiary śmiertelne na miejscu | ofiary śmiertelne do 30 dni |
|----------------------|------------------|---------|---------|--------------------------|------------------------------|-----------------------------|
| 17 Stycznia | 1 | 0 | 1 | 0 | 0 | 0 |
| 3 Maja | 0 | 0 | 0 | 0 | 0 | 0 |
| Chrobrego | 1 | 0 | 1 | 0 | 0 | 0 |
| Czynu 600-lecia | 1 | 0 | 1 | 0 | 0 | 0 |
| Daszyńskiego | 0 | 0 | 0 | 0 | 0 | 0 |
| Dworcowa | 0 | 0 | 0 | 0 | 0 | 0 |
| Gorzyczna | 0 | 0 | 0 | 0 | 0 | 0 |
| Iczka | 0 | 0 | 0 | 0 | 0 | 0 |
| Mostowa | 0 | 0 | 0 | 0 | 0 | 0 |
| Nowa | 0 | 0 | 0 | 0 | 0 | 0 |
| Piłsudskiego | 2 | 0 | 2 | 0 | 0 | 0 |
| Pl. Kościuszki | 0 | 0 | 0 | 0 | 0 | 0 |
| Pocztowa | 1 | 0 | 1 | 0 | 0 | 0 |
| Podgórna | 0 | 0 | 0 | 0 | 0 | 0 |
| Polna | 0 | 0 | 0 | 0 | 0 | 0 |
| Poznańska | 0 | 0 | 0 | 0 | 0 | 0 |
| Ratajczaka | 0 | 0 | 0 | 0 | 0 | 0 |
| Sadowa | 0 | 0 | 0 | 0 | 0 | 0 |
| Sikorskiego | 0 | 0 | 0 | 0 | 0 | 0 |
| Słowackiego | 0 | 0 | 0 | 0 | 0 | 0 |
| Sokoła | 0 | 0 | 0 | 0 | 0 | 0 |
| Sportowa | 0 | 0 | 0 | 0 | 0 | 0 |
| Szeroka | 0 | 0 | 0 | 0 | 0 | 0 |
| Szpitalna | 0 | 0 | 0 | 0 | 0 | 0 |
| Św. Jana Pawła II | 1 | 0 | 1 | 0 | 0 | 0 |
| Wały Jana Kazimierza | 0 | 0 | 0 | 0 | 0 | 0 |
| Wąska | 0 | 0 | 0 | 0 | 0 | 0 |
| Wigury | 0 | 0 | 0 | 0 | 0 | 0 |
| Wjazdowa | 0 | 0 | 0 | 0 | 0 | 0 |
| Zewnętrzna | 0 | 0 | 0 | 0 | 0 | 0 |

Tabela nr 7 - Najbardziej zagrożone ulice Sierakowa

| Nazwy ulic | ogółem zdarzenia | wypadki | kolizje | ofiary śmiertelne ogółem | ofiary śmiertelne na miejscu | ofiary śmiertelne do 30 dni |
|--------------------------------|------------------|---------|---------|--------------------------|------------------------------|-----------------------------|
| 25 Lecia PRL | 0 | 0 | 0 | 0 | 0 | 0 |
| 8 Stycznia | 0 | 0 | 0 | 0 | 0 | 0 |
| abp. Ignacego Krasickiego | 0 | 0 | 0 | 0 | 0 | 0 |
| Armii Poznań | 0 | 0 | 0 | 0 | 0 | 0 |
| Bohaterów | 0 | 0 | 0 | 0 | 0 | 0 |
| Chrobrego | 0 | 0 | 0 | 0 | 0 | 0 |
| Cmentarna | 0 | 0 | 0 | 0 | 0 | 0 |
| Daszyńskiego | 0 | 0 | 0 | 0 | 0 | 0 |
| Kowalska | 0 | 0 | 0 | 0 | 0 | 0 |
| Leśna | 0 | 0 | 0 | 0 | 0 | 0 |
| Międzychodzka | 0 | 0 | 0 | 0 | 0 | 0 |
| Ogrodowa | 0 | 0 | 0 | 0 | 0 | 0 |
| Okręg Międzychodzki | 0 | 0 | 0 | 0 | 0 | 0 |
| Plac Powstańców Wielkopolskich | 0 | 0 | 0 | 0 | 0 | 0 |
| Poznańska | 1 | 0 | 1 | 0 | 0 | 0 |
| Słoneczna | 0 | 0 | 0 | 0 | 0 | 0 |
| Szmaragdowa | 0 | 0 | 0 | 0 | 0 | 0 |
| Ułanów Wielkopolskich | 0 | 0 | 0 | 0 | 0 | 0 |
| Wieleńska | 0 | 0 | 0 | 0 | 0 | 0 |
| Wojska Polskiego | 0 | 0 | 0 | 0 | 0 | 0 |
| Wroniecka | 0 | 0 | 0 | 0 | 0 | 0 |
| Zamkowa | 0 | 0 | 0 | 0 | 0 | 0 |

| | | | | | |
|----|---|---|--|-------|---|
| 6. | W obrębie skrzyżowań zaistniało | 6 | zdarzeń, co stanowi | 23,08 | % |
| | | | wszystkich zdarzeń zaistniałych w powiecie międzychodzkiem | | |
| 7. | W obrębie przejść dla pieszych zaistniało | 1 | zdarzeń, co stanowi | 3,85 | % |
| | | | wszystkich zdarzeń zaistniałych w powiecie międzychodzkiem | | |
| 8. | W obrębie sygnalizacji świetlnej zaistniało | 0 | zdarzenia, co stanowi | 0,00 | % |
| | | | wszystkich zdarzeń zaistniałych w powiecie międzychodzkiem | | |
| 9. | W obrębie przejazdu kolejowego zaistniało | 0 | zdarzenia, co stanowi | 0,00 | % |
| | | | wszystkich zdarzeń zaistniałych w powiecie międzychodzkiem | | |

10. Na odcinkach dróg, z podziałem na prędkość dopuszczalną %

| | | | | | | |
|---|---------|------------|----|---------------------|-------|---|
| > | 30 km/h | zaistniało | 1 | zdarzeń, co stanowi | 3,85 | % |
| > | 40 km/h | zaistniało | 2 | zdarzeń, co stanowi | 7,69 | % |
| > | 50 km/h | zaistniało | 16 | zdarzeń, co stanowi | 61,54 | % |
| > | 60 km/h | zaistniało | 0 | zdarzeń, co stanowi | 0,00 | % |
| > | 70 km/h | zaistniało | 2 | zdarzeń, co stanowi | 7,69 | % |
| > | 80 km/h | zaistniało | 0 | zdarzeń, co stanowi | 0,00 | % |
| > | 90 km/h | zaistniało | 5 | zdarzeń, co stanowi | 19,23 | % |

III. ZEGAR ZAGROŻEŃ

1. Zagrożenie wg dni tygodnia

Tabela nr 8 - zagrożenie w poszczególne dni tygodnia

| Dzień tygodnia | ogółem zdarzenia | wypadki | kolizje | ofiary śmiertelne ogółem | ofiary śmiertelne na miejscu | ofiary śmiertelne do 30 dni |
|----------------|------------------|---------|---------|--------------------------|------------------------------|-----------------------------|
| Poniedziałek | 3 | 0 | 3 | 0 | 0 | 0 |
| Wtorek | 0 | 0 | 0 | 0 | 0 | 0 |
| Środa | 9 | 1 | 8 | 0 | 0 | 0 |
| Czwartek | 2 | 0 | 2 | 0 | 0 | 0 |
| Piątek | 4 | 0 | 4 | 0 | 0 | 0 |
| Sobota | 6 | 0 | 6 | 0 | 0 | 0 |
| Niedziela | 2 | 0 | 2 | 0 | 0 | 0 |

2. Zagrożenie wg godzin

Tabela nr 9 - zagrożenie wg godzin i na poszczególnych zmianach

| zmiana | godzina | ogółem zdarzenia | wypadki | kolizje | ofiary śmiertelne ogółem | ofiary śmiertelne na miejscu | ofiary śmiertelne do 30 dni |
|--------|---------------|------------------|----------|-----------|--------------------------|------------------------------|-----------------------------|
| I | 6.00 - 6.59 | 0 | 0 | 0 | 0 | 0 | 0 |
| | 7.00 - 7.59 | 1 | 0 | 1 | 0 | 0 | 0 |
| | 8.00 - 8.59 | 0 | 0 | 0 | 0 | 0 | 0 |
| | 9.00 - 9.59 | 0 | 0 | 0 | 0 | 0 | 0 |
| | 10.00 - 10.59 | 3 | 0 | 3 | 0 | 0 | 0 |
| | 11.00 - 11.59 | 2 | 0 | 2 | 0 | 0 | 0 |
| | 12.00 - 12.59 | 2 | 1 | 1 | 0 | 0 | 0 |
| | 13.00 - 13.59 | 1 | 0 | 1 | 0 | 0 | 0 |
| | razem | 9 | 1 | 8 | 0 | 0 | 0 |
| II | 14.00 - 14.59 | 3 | 0 | 3 | 0 | 0 | 0 |
| | 15.00 - 15.59 | 1 | 0 | 1 | 0 | 0 | 0 |
| | 16.00 - 16.59 | 4 | 0 | 4 | 0 | 0 | 0 |
| | 17.00 - 17.59 | 3 | 0 | 3 | 0 | 0 | 0 |
| | 18.00 - 18.59 | 1 | 0 | 1 | 0 | 0 | 0 |
| | 19.00 - 19.59 | 0 | 0 | 0 | 0 | 0 | 0 |
| | 20.00 - 20.59 | 0 | 0 | 0 | 0 | 0 | 0 |
| | 21.00 - 21.59 | 4 | 0 | 4 | 0 | 0 | 0 |
| | razem | 16 | 0 | 16 | 0 | 0 | 0 |
| III | 22.00 - 22.59 | 0 | 0 | 0 | 0 | 0 | 0 |
| | 23.00 - 23.59 | 0 | 0 | 0 | 0 | 0 | 0 |
| | 24.00 - 0.59 | 0 | 0 | 0 | 0 | 0 | 0 |
| | 1.00 - 1.59 | 0 | 0 | 0 | 0 | 0 | 0 |
| | 2.00 - 2.59 | 1 | 0 | 1 | 0 | 0 | 0 |
| | 3.00 - 3.59 | 0 | 0 | 0 | 0 | 0 | 0 |
| | 4.00 - 4.59 | 0 | 0 | 0 | 0 | 0 | 0 |
| | 5.00 - 5.59 | 0 | 0 | 0 | 0 | 0 | 0 |
| | razem | 1 | 0 | 1 | 0 | 0 | 0 |

IV. WPLYW WARUNKÓW DROGOWYCH - ATMOSFERYCZNYCH

1. Opady atmosferyczne

Podczas opadów:

| | | | | | |
|---------------------------|------------|---|----------------|------|---------|
| a) deszczu | zaistniało | 0 | zdarzeń, tj. | 0,00 | % ogółu |
| b) śniegu | zaistniały | 0 | zdarzenia, tj. | 0,00 | % ogółu |
| 2. Mgła | | 0 | zdarzenia, tj. | 0,00 | % ogółu |
| 3. Obłodzenie nawierzchni | | 0 | zdarzenia, tj. | 0,00 | % ogółu |

V. UCZESTNICZY ZDARZEŃ DROGOWYCH

| | | | | | |
|--|---|-------------|--------|-------|---------|
| 1. Piesi | 1 | uczestników | ogółem | | |
| Z udziałem pieszego zaistniało | 1 | zdarzeń, | tj. | 3,85 | % ogółu |
| 2. Rowerzyści | 3 | uczestników | ogółem | | |
| Z udziałem rowerzysty zaistniało | 2 | zdarzeń, | tj. | 7,69 | % ogółu |
| 3. Motorowerzyści | 1 | uczestnik | ogółem | | |
| Z udziałem motorowerzysty zaistniało | 1 | zdarzenie, | tj. | 3,85 | % ogółu |
| 4. Motocykliści | 1 | uczestnik | ogółem | | |
| Z udziałem motocyklistów zaistniało | 1 | zdarzenie, | tj. | 3,85 | % ogółu |
| 5. Z udziałem kierowcy do 25 roku życia zaistniało | 3 | uczestnik | ogółem | | |
| | 3 | zdarzeń, | tj. | 11,54 | % ogółu |
| 6. Z udziałem zwierzyny leśnej zaistniało | 2 | zdarzeń, | tj. | 7,69 | % ogółu |

VI. SPRAWCY ZDARZEŃ DROGOWYCH

| | | | | | |
|--|----|------------|--------|-------|---------|
| 1. Pieszy | 0 | zdarzeń, | tj. | 0,00 | % ogółu |
| | 0 | uczestnik | ogółem | | |
| 2. Rowerzysta | 0 | zdarzeń, | tj. | 0,00 | % ogółu |
| | 0 | uczestnik | ogółem | | |
| 3. Motorowerzysta | 1 | zdarzenie, | tj. | 3,85 | % ogółu |
| | 1 | uczestnik | ogółem | | |
| 4. Motocyklista | 0 | zdarzenie, | tj. | 0,00 | % ogółu |
| | 0 | uczestnik | ogółem | | |
| 5. Kierowca 18-25 lat | 3 | zdarzeń, | tj. | 11,54 | % ogółu |
| | 3 | uczestnik | ogółem | | |
| 6. Kierujący pojazdem osobowym | 18 | zdarzeń, | tj. | 69,23 | % ogółu |
| | 19 | uczestnik | ogółem | | |
| 7. Kierujący pojazdem dostawczym do 3,5t | 3 | zdarzeń, | tj. | 11,54 | % ogółu |
| | 3 | uczestnik | ogółem | | |
| 8. Kierujący pojazdem powyżej 3,5t | 2 | zdarzenie, | tj. | 7,69 | % ogółu |
| | 2 | uczestnik | ogółem | | |

VII. PRZYCZYNY ZDARZEŃ DROGOWYCH

Tabela nr 10 - przyczyny zdarzeń drogowych

| | | | | | | |
|----------------------|--|---|------|---------|---------|---------|
| ZACHOWANIE KIEROWCY | NIEPRAWIDŁOWE | Niedostosowanie prędkości do warunków ruchu | 5 | tj. | 19,23 | % ogółu |
| | | Nieudzielenie pierwszeństwa przejazdu | 6 | tj. | 23,08 | % ogółu |
| | | Nieudzielenie pierwszeństwa pieszemu | 0 | tj. | 0,00 | % ogółu |
| | | wyprzedzanie | 1 | tj. | 3,85 | % ogółu |
| | | omijanie | 1 | tj. | 3,85 | % ogółu |
| | | wymijanie | 2 | tj. | 7,69 | % ogółu |
| | | przejeżdżanie przejścia dla pieszych | 0 | tj. | 0,00 | % ogółu |
| | | przejeżdżanie przejazdu dla rowerów | 0 | tj. | 0,00 | % ogółu |
| | | skręcanie | 0 | tj. | 0,00 | % ogółu |
| | | zmiana pasa ruchu | 0 | tj. | 0,00 | % ogółu |
| | | zawracanie | 0 | tj. | 0,00 | % ogółu |
| | | zatrzymanie, postój | 0 | tj. | 0,00 | % ogółu |
| | | cofanie | 3 | tj. | 11,54 | % ogółu |
| | | Jazda po niewłaściwej stronie drogi | 0 | tj. | 0,00 | % ogółu |
| | | Wjazd przy czerwonym świetle | 0 | tj. | 0,00 | % ogółu |
| | | Nieprzestrzeżenie znaków i innych sygnałów | 0 | tj. | 0,00 | % ogółu |
| | | Niezachowanie bezpiecznej odległości między pojazdami | 2 | tj. | 7,69 | % ogółu |
| | | Gwałtowne hamowanie | 0 | tj. | 0,00 | % ogółu |
| | | Jazda bez wymaganego oświetlenia | 0 | tj. | 0,00 | % ogółu |
| | | Zmęczenie, zaśnięcie | 2 | tj. | 7,69 | % ogółu |
| Oślepienie światłami | 0 | tj. | 0,00 | % ogółu | | |
| ZACHOWANIE PIESZEGO | Stanie na jezdni, leżenie | 0 | tj. | 0,00 | % ogółu | |
| | Chodzenie nieprawidłową stroną drogi | 0 | tj. | 0,00 | % ogółu | |
| | Wejście na jezdnię przy czerwonym świetle | 0 | tj. | 0,00 | % ogółu | |
| | Wtargnięcie przed pojazd | 0 | tj. | 0,00 | % ogółu | |
| | Wtargnięcie przed pojazd z za innego pojazdu, przeszkody | 0 | tj. | 0,00 | % ogółu | |
| | Zatrzymanie, cofnięcie się | 0 | tj. | 0,00 | % ogółu | |
| | Przekraczanie jezdni w miejscu niedozwolonym | 0 | tj. | 0,00 | % ogółu | |
| | Wtargnięcie zwierzyny na drogę | 3 | tj. | 11,54 | % ogółu | |
| Inna przyczyna | 1 | tj. | 3,85 | % ogółu | | |

VIII. ŚRODKI BEZPIECZEŃSTWA

Podczas obsługi zdarzeń drogowych stwierdzono brak:

| | | |
|-------------------------|---|---|
| a) pasów bezpieczeństwa | - | 0 |
| b) fotelika dla dziecka | - | 0 |
| c) helmu ochronnego | - | 0 |

VIII. DZIAŁANIE ALKOHOLU LUB INNEGO PODOBNE DZIAŁAJĄCEGO ŚRODKA

W analizowanym okresie policjanci Komendy Powiatowej Policji w Międzychodzie podczas czynności wykonywanych na drogach powiatu międzychodzkiego, zatrzymali łącznie 3 nietrzeźwych kierujących.

Podczas zdarzeń drogowych problem ten przedstawiał się następująco:

1. Działanie alkoholu stwierdzono u:

| | | |
|-------|---|----------------------------|
| 1 | - | uczestnika ruchu drogowego |
| w tym | | |
| 1 | - | sprawców |
| 0 | - | pokrzywdzony (pasażer) |

2. Działanie podobnego środka stwierdzono u:

| | | |
|-------|---|-----------------------------|
| 0 | - | uczestników ruchu drogowego |
| w tym | | |
| 0 | - | sprawców |
| 0 | - | pokrzywdzonych |